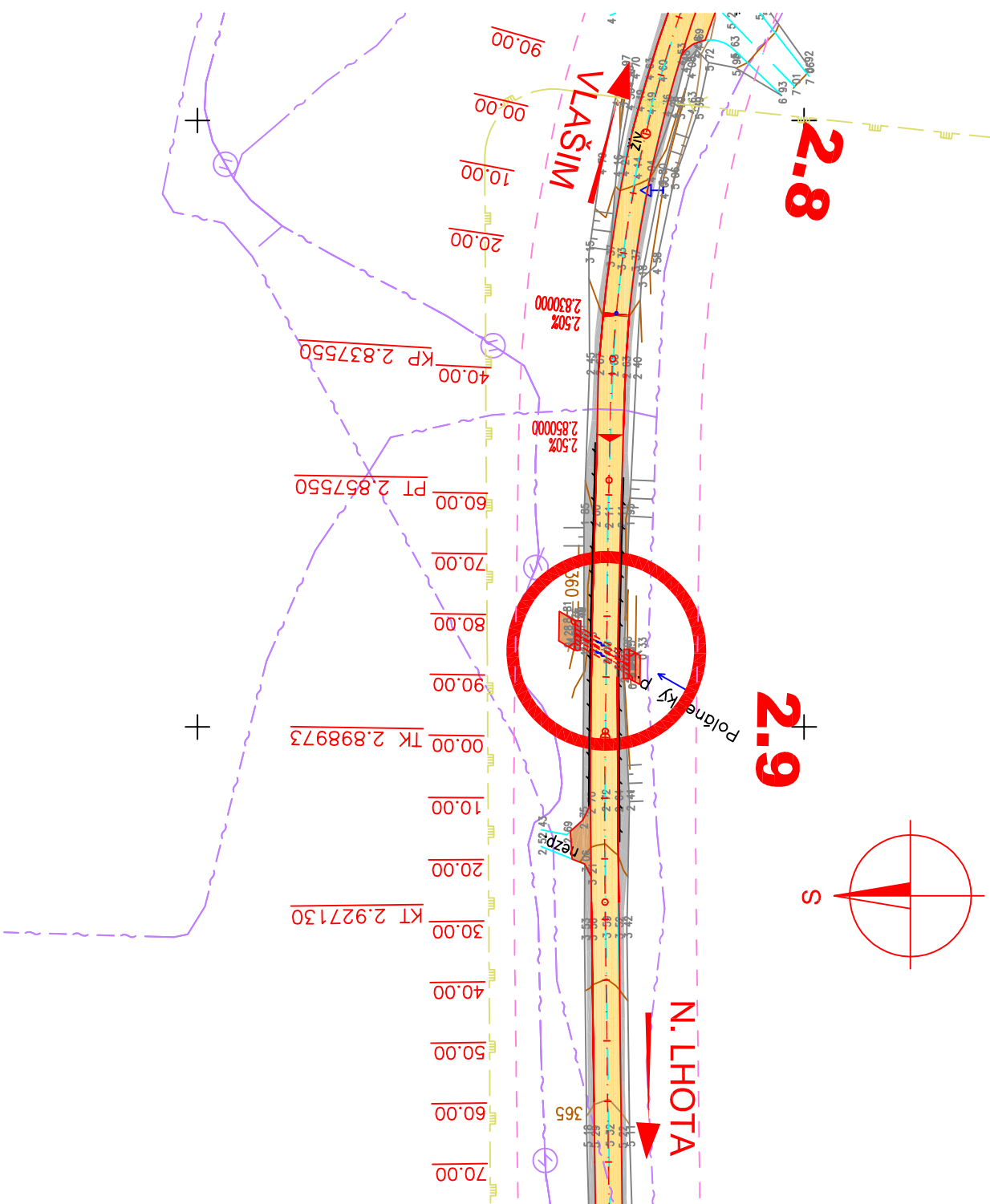


PROPUSTEK V KM 2,886  
M 1:100, 1:1000



## STÁVAJÍCÍ PROPUSTEK

Propustek leží na Poláneckém potoce, v katastrální mapě je potok uváděn jako Nesperský.

Potok je Evropsky významnou lokalitou soustavy Natura 2000, súčasne je súčasťou regionálneho i lokálneho biokoridoru.

Dvojité trubi propustek, železobetonové trouby DN 1200, délka 10,5 m.

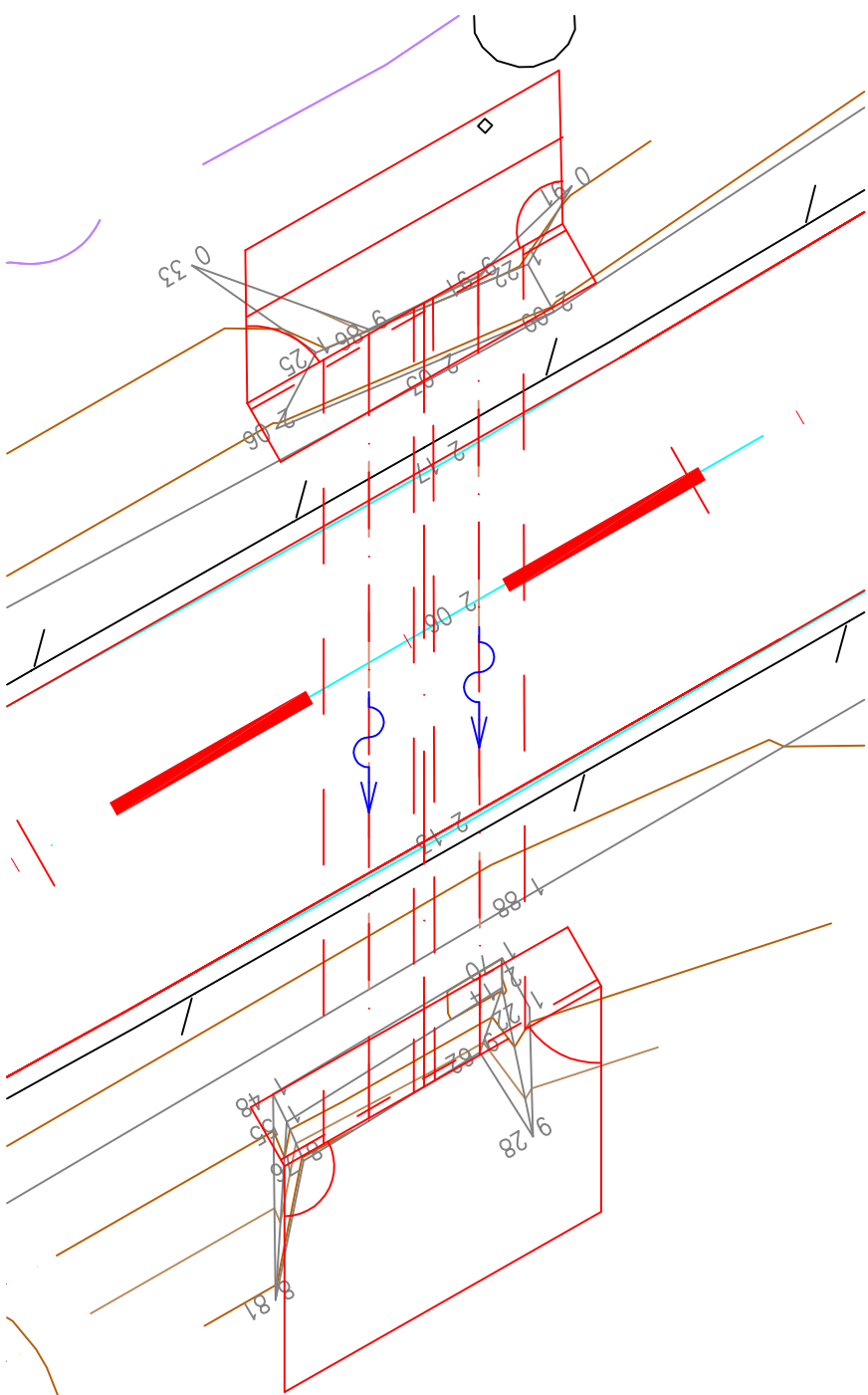
## REKONSTRUKCE PROPUSTKU

V mieste propustku bude provádzána rekonštrukcia vozovky pouze formou recyklácie za studena a položením nového krytu vozovky, tj. stávajúci vozovka bude dotčena do hĺbky pouze 0,14 m.

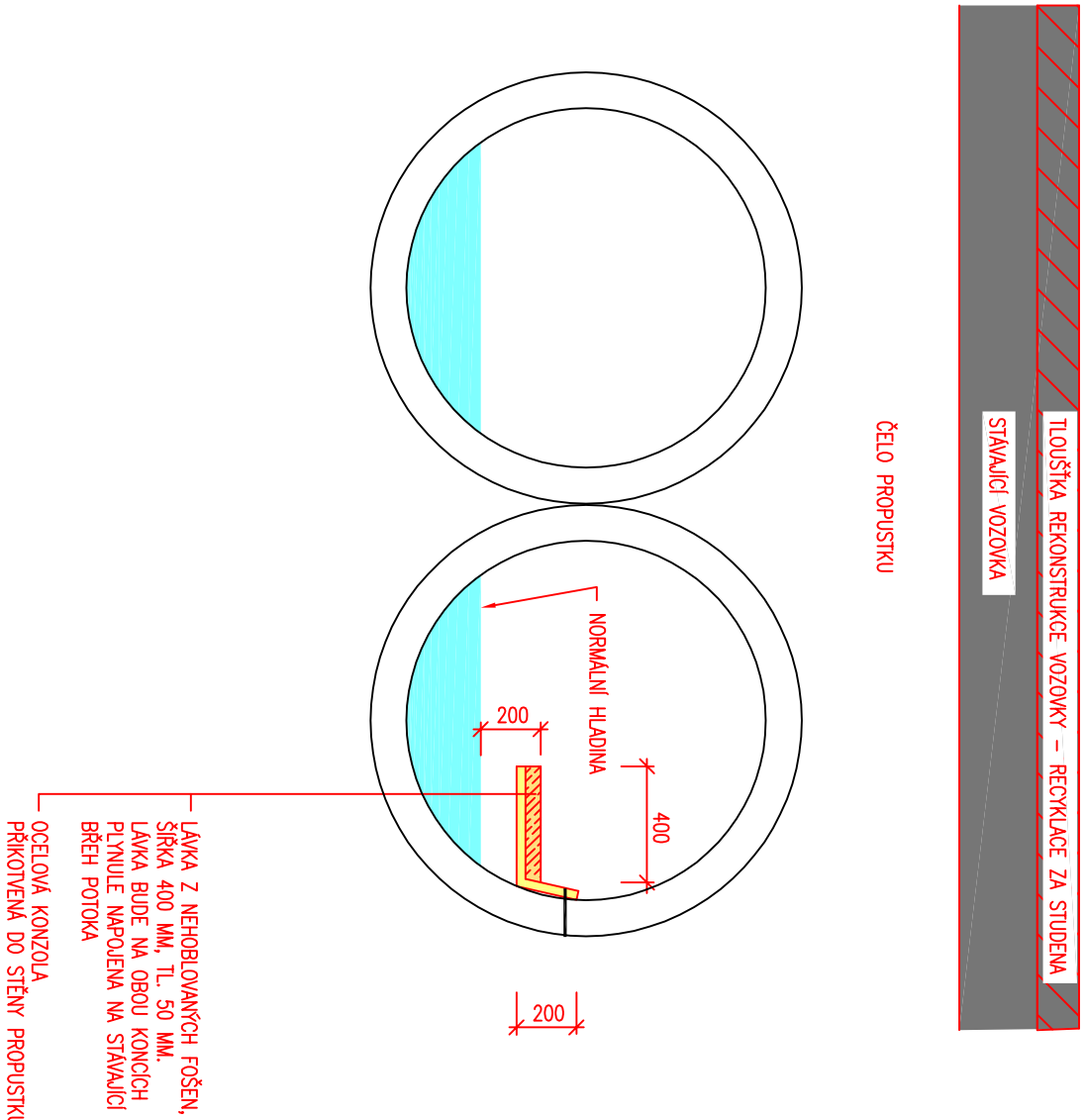
Z tohoto dôvodu je navrhnuté ponechať stávajúcich propustiek s tým, že budú opravené rímky i celá propustka. V soupisu prací je uvažované se dvěma náhradními rourami.


Pokud se při výstavbě ukáže, že horní hrana propustku leží příliš mělko pod vozovkou, bude na propustku provedena betonová roznášecí deska.

Na jedné straně propustku bude zřízena lávka z dřevěných neobhlovaných fošen š. 0,40 m pro umožnění migrace živočichů, zejména pak vyder propustkem.



## SCHEMA M 1:25



Zhotovitel:	 <b>PRAGOPROJEKT</b>		
Příloha:	III/1257 Polánka, most ev.č. 1257-3  Propustěk v km 2,886		
Datum:	09./2015		
Měřič:			
Č. příl.:	104.5		